

Ausfertigungsvermerk :

Es wird bestätigt, dass der Inhalt dieser Satzung mit seinen Festsetzungen durch Zeichnung, Farbe, Schrift und Text mit dem hierzu ergangenen Satzungsbeschluss des Gemeinderates der Gemeinde Tautenhain vom 25.11.2025 übereinstimmt.

Tautenhain, 28.01.2026



Bürgermeister / Siegel

Erklärung:

Es wird bescheinigt, dass die Flurstücke mit den Grenzen und Bezeichnungen im gekennzeichneten Geltungsbereich mit dem Liegenschaftskataster nach dem Stand vom 09.01.2026 übereinstimmen. Der Gebäudenachweis kann vom örtlichen Bestand abweichen.

Pößneck, d. 2.2. 2026




TLBG


i.A. P. G. ...

LEGENDE




Kompensationsmaßnahmen

 Pflanzung von 19 hochstämmigen Obstbäumen heimischer und standortgerechter Arten und Sorten in der Pflanzqualität HST 10-12 StU mit einem Pflanzabstand von mindestens 8 m, Anlage und Pflege von extensivem Grünland auf einer Fläche von 1.950 m²


Nachrichtliche Übernahme

 Wasserschutzgebiet (WSG) „Tautenhain“, Wasserschutzzone III gem. § 51 WHG

Sonstiges

-  Gemarkungsgrenze
-  Flurstücksgrenze mit Grenzpunkt und Flurstücksnummer
-  Nutzungsartengrenze

Vermerk

 geplantes Wasserschutzgebiet (WSG) „Tautenhain“, Wasserschutzzone III gem. § 51 WHG



Gemeinde Tautenhain
Ergänzungssatzung

Ergänzungssatzung „Siedlung“
Satzung über die Einbeziehung von Außenbereichs-
flächen in den im Zusammenhang bebauten Ortsteil
(Satzung gem. § 34 Abs. 4 Satz 1 Nr. 3 BauGB)

Anlage 2: Lageplan der
externen Kompensationsmaßnahme

1 : 1.000

12. November 2025



Gesellschaft für Ökologie und Landschaftsplanung mbH
07570 Weida, Schlossberg 7
Tel.: 036603/714790, Fax: 036603/714794
info@goel.de / www.goel.de